
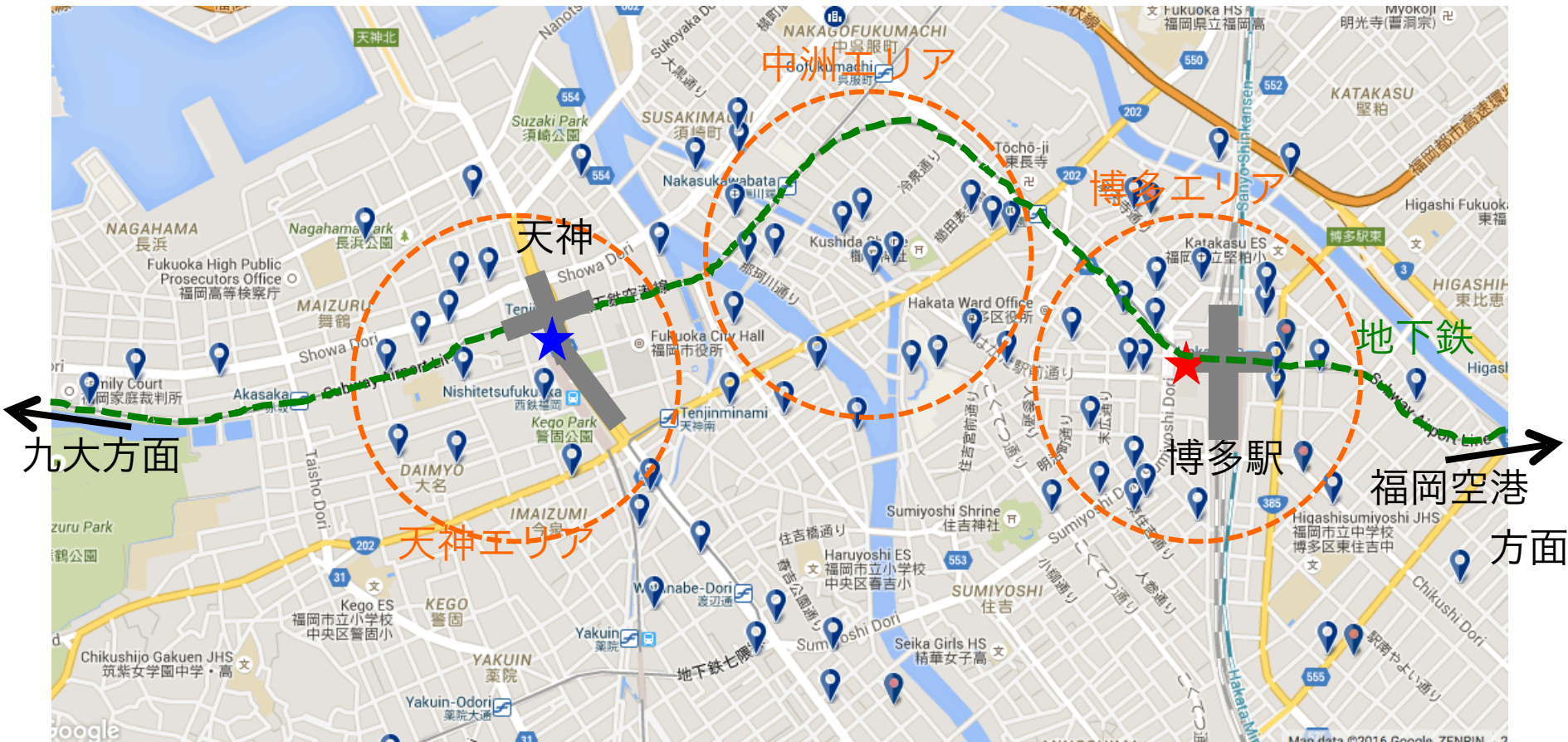


九州大学 伊都キャンパスアクセスマップ



博多/天神周辺 エリアマップ



ホテル (主要な物のみ記載)



バス停 (博多駅 A)



バス停 (天神ソラリアステージ前 2B)

博多/天神周辺から伊都キャンパスへのアクセス方法

博多からは経路1、天神からは経路2がオススメです。

経路 1.) 直通バス(西鉄バス)

・博多駅から

バス停: **博多駅A** -----> バス 「**[K] 九大総合グラウンド**」 行 乗車

・天神駅から --- (約1時間 : 770円) ---> バス停: **九大理学部前** 下車

バス停: **天神ソラリアステージ前2B** ---> バス 「**[K] 九大総合グラウンド**」 行 乗車

--- (約47分: 710円) ---> バス停: **九大理学部前** 下車

経路 2.) 地下鉄+バス(昭和バス)

・博多駅/天神駅から

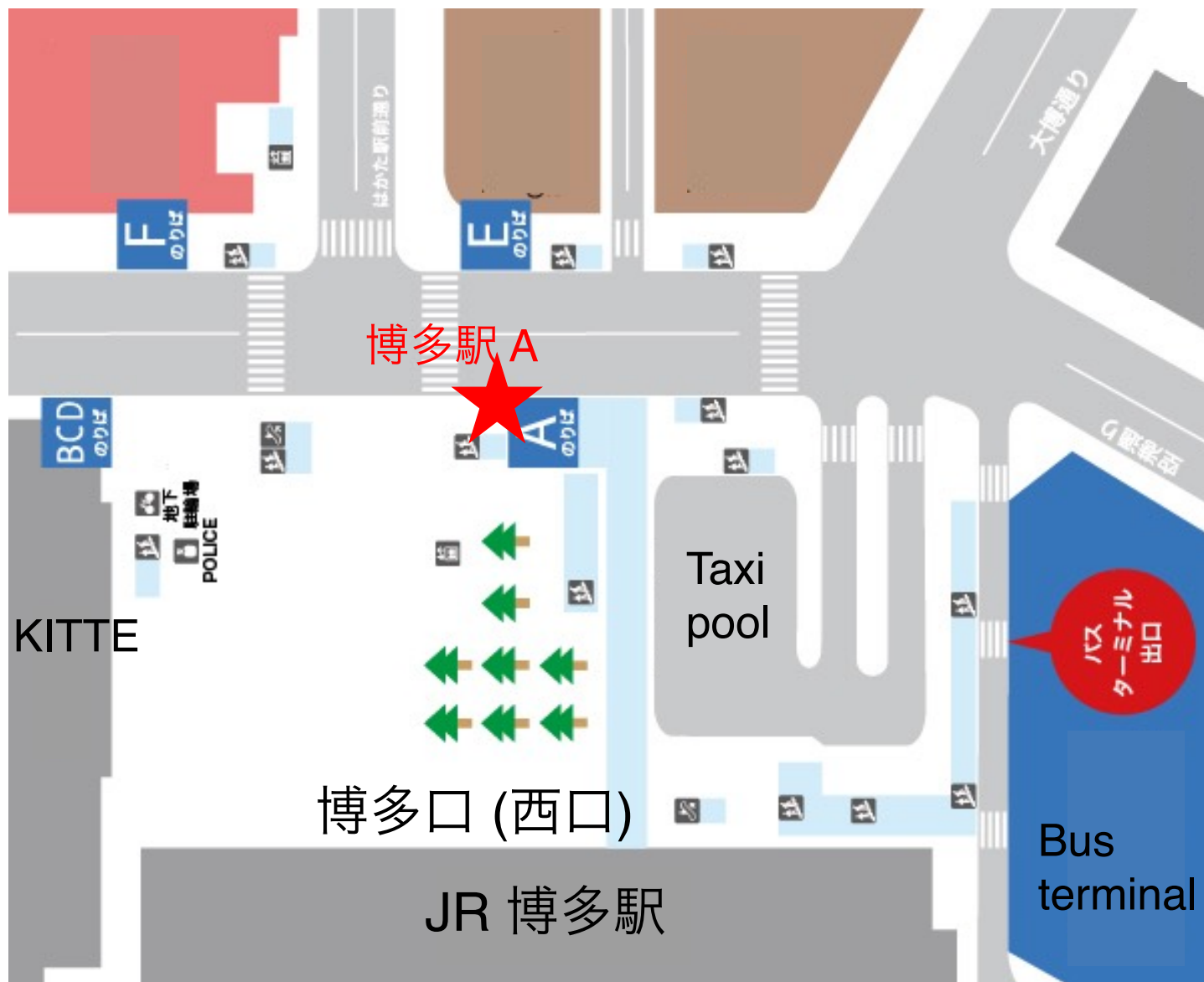
博多/天神駅 -----> 地下鉄空港線・姪浜方面 「**筑前前原**」 or 「**西唐津**」 行に乗車

-- (約30分 : 530円) --> **九大学研都市駅** 下車

--> バス 「**九大総合グラウンド**」 行乗車 -- (約15分 : 330円)

-->バス停: **九大理学部前** 下車

1.)直通バス：バス停 (博多駅A)



1.)直通バス：バス停 (博多駅A)



1.) 直通バス：バス停 (天神ソラリアステージ前 2B)



1.)直通バス：バス停 (天神ソラリアステージ前 2B)



バス停には2Aと2Bがあるので注意してください。九大行きは**2B**

1.)直通バス：バス時刻表 (博多/天神 → 九大理学部前)

To Campus

博多駅 A	8:31	8:41	8:51
天神ソラリアステージ前 2B	8:44	8:54	9:04
九大理学部前	9:23	9:33	9:43

博多駅A→九大理学部前： 約1時間 770円

天神ソラリアステージ前 2B→九大理学部前： 約45分 710円

※始発駅は博多駅Aなので、天神よりは博多から乗る方が座れる可能性が高いです。

2.)地下鉄+バス：九大学研都市駅から九大理学部前

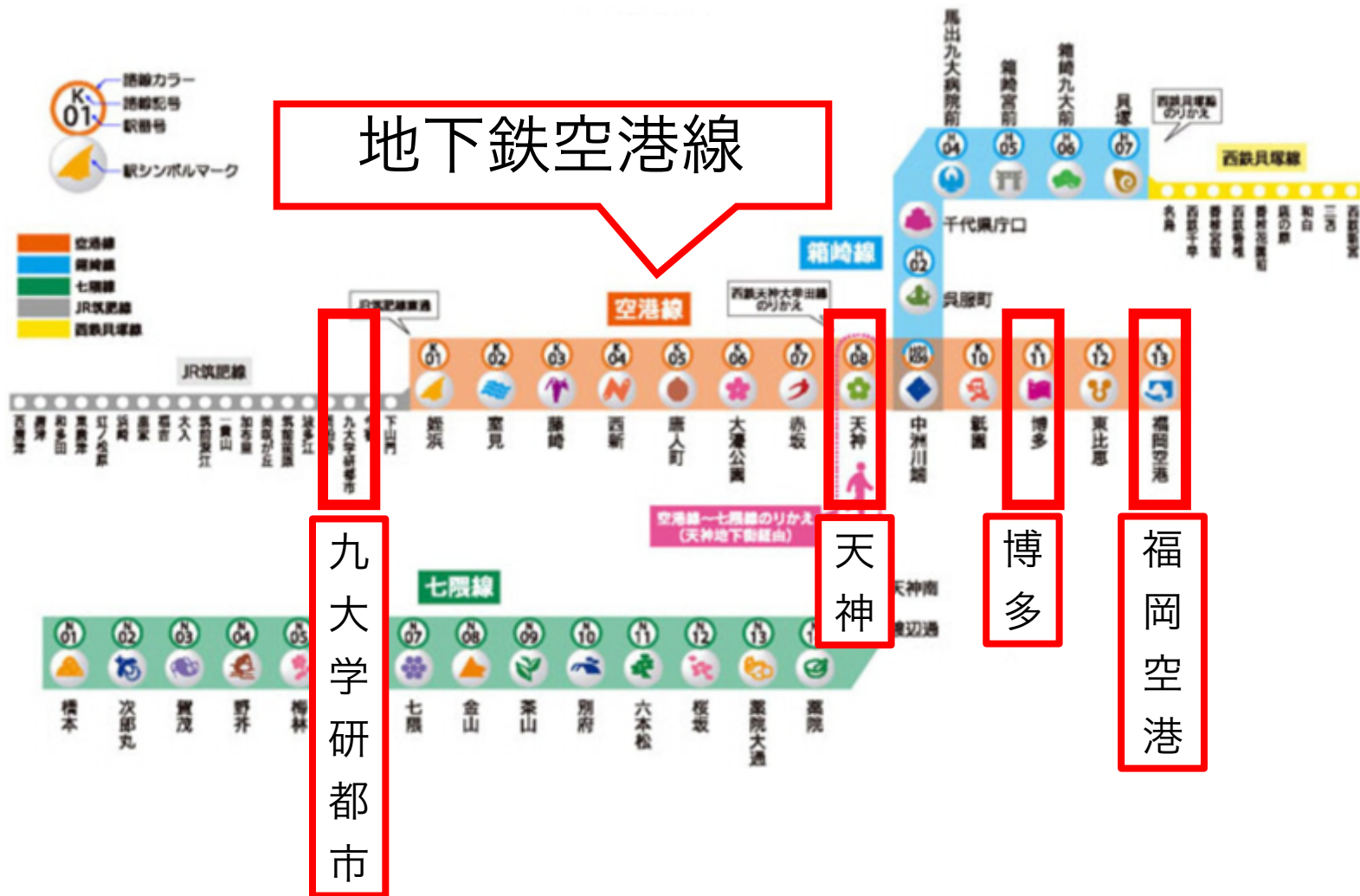


- ①. 九大学研都市駅、改札を出て右手へ
- ②. 自動ドアを出て左へ
- ③. 奥側の理系学部方面のバス停へ
(手前側に文系側もあるので注意)

→ 九大総合グラウンド行き乗車
九大理学部前下車



2.)地下鉄+バス：地下鉄



2.)地下鉄+バス：バス・電車時刻表

(博多/天神 → 九大学研都市 → 九大理学部前)

- ・地下鉄(博多/天神→九大学研都市)

博多駅発	8:26	8:36	8:54
天神駅発	8:33	8:41	9:00
九大学研都市駅着	8:57	9:05	9:24

- ・バス(九大学研都市 → 理学部前) 学園通り経由 九大総合グラウンド行き に乗る

九大学研都市駅発	9:03	9:11	9:30
九大理学部前着	9:21	9:24	9:43

九大理学部前から、研究会会場まで



九大理学部前から、研究会会場まで



建物内へ入ったら
エレベータで4階
W1-D-414号室へ

ウエスト1号館は横に長くて迷路です

一番近いコンビニ、食堂には、2Fのこのあたりから出る



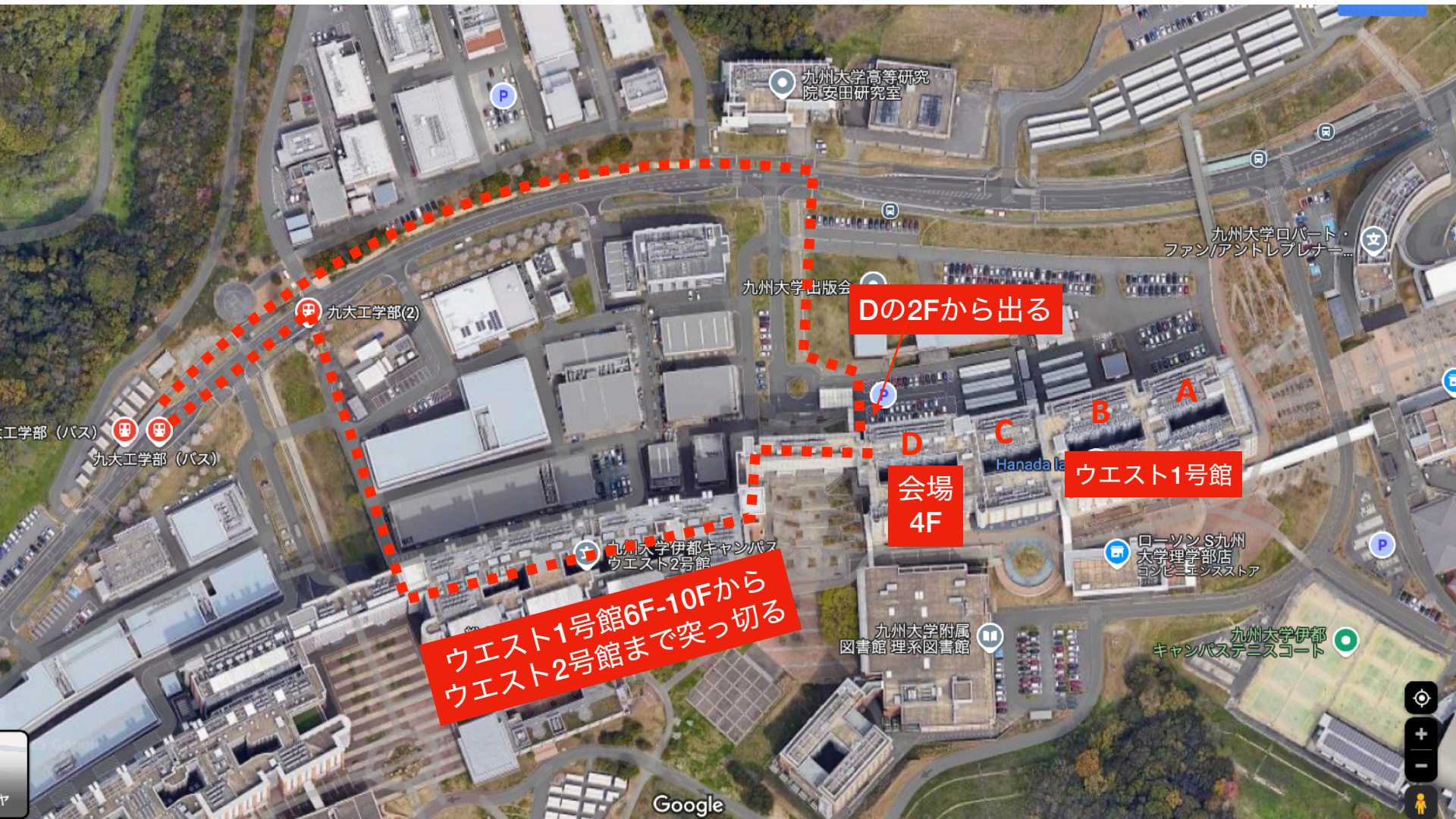
別紙 Lunch Guideの地図と上下逆なので注意

帰りのバスは九大ビッグオレンジから

九大理学部バス停は降車専用です 🤢



博多/天神への直通バスで座って帰りたい人



少し頑張って九大工学部 バス停まで歩くと、座れる確率が大幅up